




施工範囲

座標系 世界測地系	
認可・実施	当初 第 回変更
年度・番号	令和2年度(企委)第13号
路線名	(仮称) 結いの森公園
工事名	
地名	犬上郡多賀町大字久徳 地先
図面名称	平面図
縮尺	1:500
図面番号	枚ノ内
多賀町役場 企画課	
受託業務名	令和2年度(企委)第13号 (仮称) 結いの森公園測量調査業務委託
受託者名	関西建設コンサルタント(株) 担当者名 北村

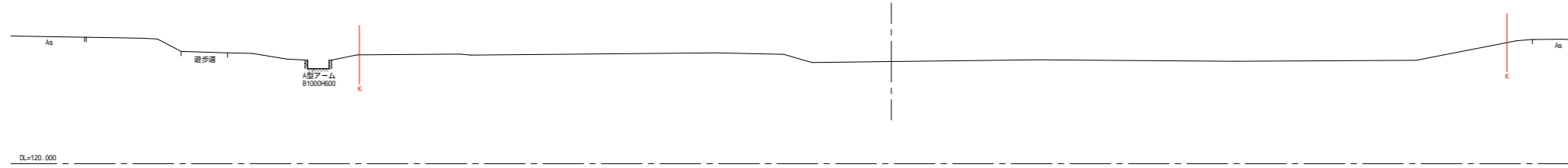
NO.0+60

Sh=127.22
Fls




NO.0+40

Sh=126.98
Fls



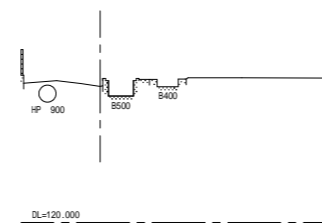
NO.0+20

Sh=127.10
Fls



NO.0

Sh=127.20
Fls



認可・実施	当初 第 回変更
年度・番号	令和2年度(企委)第13号
路線名	(仮称)結いの森公園
工事名	
地名	犬上郡多賀町大字久徳 地先
図面名称	横断面図(3-1) (NO.0 - NO.0+60)
縮尺	1:200
図面番号	枚ノ内
多賀町役場 企画課	
受託業務名	令和2年度(企委)第13号 (仮称)結いの森公園測量調査業務委託
受託者名	関西建設コンサルタント(株) 担当者名 北村


NO. 1+40

Sh=127.84
Fls




NO. 1+20

Sh=127.33
Fls




NO. 1

Sh=127.34
Fls



NO. 0+80

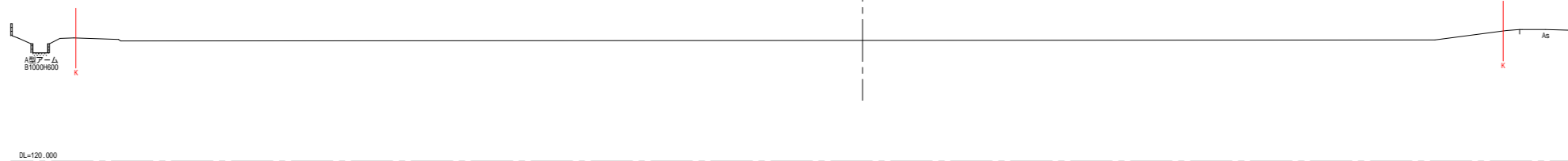
Sh=127.30
Fls



認可・実施	当初 第 回変更
年度・番号	令和2年度(企委)第13号
路線名	(仮称)結いの森公園
工事名	
地名	犬上郡多賀町大字久徳 地先
図面名称	横断面図(3-2) (NO. 0+80 - NO. 1+40)
縮尺	1:200
図面番号	枚/内
多賀町役場 企画課	
受託業務名	令和2年度(企委)第13号 (仮称)結いの森公園測量調査業務委託
受託者名	関西建設コンサルタント(株) 担当者名 北村


EP(1+91.485)

She128.07
File




NO.1+80

She128.03
File



NO.1+60

She127.70
File



認可・実施	当初 第 回変更
年度・番号	令和2年度(企委)第13号
路線名	(仮称)結いの森公園
工事名	
地名	犬上郡多賀町大字久徳 地先
図面名称	横断面図(3-3) (NO.1+60-EP)
縮尺	1:200
図面番号	枚ノ内
多賀町役場 企画課	
受託業務名	令和2年度(企委)第13号 (仮称)結いの森公園測量調査業務委託
受託者名	関西建設コンサルタント(株) 担当者名 北村