



多賀町 一円地区 土砂災害警戒避難地図

この地図の見方と活用方法

- 黄色の範囲  (土砂災害警戒区域)は、「土砂災害が発生した場合、住民の生命または身体に危害が生じるおそれのある区域」です。
- 赤色の範囲  (土砂災害特別警戒区域)は、「土砂災害が発生した場合、建物に損壊が生じ、住民の生命または身体に著しい危害が生じるおそれのある区域」です。
- 土砂災害警戒区域等にお住まいの方は、大雨の時には警戒避難が必要となりますので注意してください。
- また、土砂災害警戒区域等以外の箇所でも土砂災害の発生する可能性がありますので、自分の住んでいる家の周辺の斜面や溪流、避難場所などをよく確認しましょう。

避難所一覧

一時避難所

名称	所在地	電話番号(有線)
一円公民館	多賀町大字一円148	(3-3682)

収容避難所

名称	所在地	電話番号(有線)
多賀町中央公民館	多賀町大字久徳160-1	48-1800(3-3962)

福祉避難所

名称	所在地	電話番号(有線)
多賀町総合福祉保健センター「ふれあいの郷」	多賀町大字多賀221-1	48-8115(2-2021)









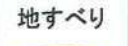







お問い合わせ先

区域指定に関すること

滋賀県 湖東土木事務所管理調整課……………電話0749-27-2243 /FAX0749-23-3531
 多賀町 建設課……………電話0749-48-8111(代)/FAX0749-48-0594

警戒避難体制に関すること

多賀町 総務課……………電話0749-48-8111(代)/FAX0749-48-0157

凡 例	
 一時避難所	 土砂災害(特別)警戒区域 特別警戒区域 急傾斜地の崩壊 警戒区域 H21.3.13(第33次)指定までを掲載
 収容避難所	 特別警戒区域 土石流 警戒区域 H21.8.7(第37次)指定までを掲載
 福祉避難所	 がけ崩れのおそれがある箇所が付近にあることを示しています。
 警察	 土石流のおそれがある箇所が付近にあることを示しています。
 庁舎	 地すべり
 災害時要援護者施設	避難の際には、土砂災害警戒区域、土砂災害特別警戒区域のほか、これら、  、  、  で示した箇所付近についても注意が必要です。
 主要な公共施設	
 町界	
 主要道路	
 主要な町道	

